

COPIA

COMUNE DI ROSASCO

PROVINCIA DI PAVIA

VERBALE DI DELIBERAZIONE DELLA GIUNTA COMUNALE

N. 68 REG. DEL 08.11.2014

Oggetto: PIANO D'INTERVENTO IN CASO DI EMERGENZA VIARIA E PIANO NEVE COMUNALE. APPROVAZIONE
--

L'anno duemilaquattordici, il giorno otto del mese di novembre alle ore 11.00, nella sede municipale si è riunita la Giunta Comunale, regolarmente convocata nei modi e termini di legge, con le presenze sotto indicate.

		Presente/Assente
SCHEDA ROBERTO	Sindaco	Presente
GIUGNO RICCARDO	Assessore e vicesindaco	Presente
MAFFEI ROSELLA	Assessore	Presente

Partecipa alla seduta il Segretario Comunale Dott.ssa Maria Luisa Pizzocchero

Il Presidente Avv. Roberto Scheda, nella sua qualità di Sindaco, dopo aver constatato la validità dell'adunanza, dichiara aperta la seduta ed invita gli intervenuti a discutere e deliberare sull'argomento in oggetto.

LA GIUNTA COMUNALE

Viste le comunicazioni prefettizie prot. 38543 del 21 novembre 2013 e successiva prot. 38200 del 27.10.2014, con le quali s'invitano i Comuni ad adottare "Piani di intervento di emergenza viaria – Piano neve comunale".

Dato atto che da alcuni anni assistiamo a mutamenti climatici che determinano fenomeni meteorologici caratterizzati da eccessi.

Questa situazione di emergenza ha oggettivamente evidenziato la necessità di adottare piani di emergenza viaria – e del Piano Neve, per quanto riguarda, i tempi di intervento delle Ditte private, la ripartizione delle zone assegnate, la ricezione delle innumerevoli segnalazioni da parte della Polizia Locale, lo smistamento delle risorse e dei mezzi a disposizione.

Il Piano Emergenza viaria e piano intervento neve, del quale si propone la approvazione, mira ad ovviare alle criticità sopra elencate partendo dalla individuazione del coordinamento che viene affidato alla "Sala Operativa Comunale" ove operano tutti i Responsabili Comunali e non, coinvolti nella problematica, dalle disposizioni operative già dal momento dell'allerta meteo

Il Piano in questione prevede, in caso di disagio lieve, nel qual caso si opererà solo con i mezzi delle ditte appaltatrici dei servizi, la seconda, nel caso di disagio grave, con intervento da parte di ulteriori ditte private, individuate all'interno del centro abitato, che opereranno ciascuna secondo itinerari predefiniti intervenendo entro brevissimo lasso di tempo (un'ora), dall'avviso di diramato dal Sindaco o suo delegato.

Il Piano Emergenza Neve, redatto dal Comando di Polizia Locale, scaturisce dalle esperienze maturate nel corso degli anni e dal confronto con altri Enti cointeressati alla medesima problematica.

Ritenuto condividere il documento per le motivazioni riportate

Visto che la stessa riporta il parere favorevole di regolarità tecnica, nonché il visto di conformità dell'azione amministrativa del Segretario comunale;

Con voti favorevoli unanimi;

DELIBERA

- 1) approvare la premessa come parte integrante e sostanziale del presente atto;
- 2) approvare il Piano di Emergenza Viaria e Piano Neve allegato come parte integrante al presente provvedimento;
- 3) demandare al Responsabile Incaricato del servizio tecnico, polizia locale e della protezione civile tutti gli adempimenti per l'attuazione del presente atto.

Successivamente stante l'urgenza, la giunta comunale dichiara la presente deliberazione immediatamente esecutiva

Piano d'intervento in caso di emergenza viaria
e
Piano Neve Comunale

del

COMUNE di ROSASCO

Provincia di Pavia



Il Quadro Conoscitivo Generale

Il territorio del Comune di Rosasco è situato nella parte nord occidentale della Provincia di Pavia.

Ha un'estensione di 1981 Ha, e confina a nord con i Comuni di Palestro e Robbio; a est con il Comune di Castelnovetto, a sud con i Comuni di Langosco e Cozzo, ad ovest con il Comune di Caresana in provincia di Vercelli; si trova a m 113 di altitudine sul livello del mare, in posizione pianeggiante, con una leggera depressione verso sud-ovest lungo il corso del fiume Sesia che determina il confine con la regione Piemonte.

Il fiume Sesia dal percorso tortuoso ed instabile è soggetto ad uscite dagli argini nei periodi di massima piena; nell'alluvione del novembre 1968 invase gran parte del territorio comunale, interessando anche marginalmente l'abitato, nella recente alluvione del novembre 1994 non si sono verificati danni rilevanti.

È irrigato da una estesa rete di canali che hanno reso fertile i suoi terreni preminentemente incoerenti.

Dista 30 chilometri da Vigevano, 50 da Pavia, 60 da Milano e 28 da Vercelli ed è collegato con queste città da una fitta rete di strade provinciali.

L'area urbanizzata del territorio comunale è ubicata quasi centralmente in un ampio territorio agricolo, la frazione di Rivoltella, unica del Comune di Rosasco, è situata a nord-ovest a ridosso del fiume Sesia.

Le parti di territorio non urbanizzate sono interamente interessate all'agricoltura. Per quanto concerne la climatologia è quella caratteristica della Lomellina, si è rilevato quanto segue:

A - La temperatura: i valori massimi estivi si verificano nel mese di luglio, sia per i valori medi mensili che massimi, i minimi invernali si registrano in gennaio.

B - Le piogge: il regime pluviometrico è tipico delle zone di transizione, con piovosità maggiore nella stagione primaverile e in quella autunnale.

C - Temporalità: non sono frequenti e si limitano all'estate.

D - Neve: la zona interessata solo saltuariamente da nevicate che si registrano pochi giorni all'anno, prevalentemente in gennaio e in febbraio.

E - Nebbia: è piuttosto frequente, il fenomeno si verifica in prevalenza nei mesi invernali e, ma con minor durata, nei mesi autunnali e primaverili; si possono verificare inoltre nebbie perfino nei mesi estivi.

Il P.T.P.R. della Regione Lombardia individua il territorio del Comune di Rosasco, nell'ambito geografico della "Lomellina", tradizionale regione agraria incuneata tra il Ticino e il Po, definita a occidente dal fiume Sesia e a settentrione dal confine con il Novarese, inserito come "unità tipologica di paesaggio" nella "Fascia della bassa pianura" come paesaggio della pianura risicola e paesaggio delle fasce fluviali; nella viabilità è previsto un percorso panoramico che attraversa il territorio da nord a sud di rilievo il SIC relativo alla "Garzaia di Celpenchio" a sud-est del territorio al confine con il Comune di Cozzo Lomellina.

Le componenti principali del paesaggio agrario sono: le cascine a corte, le risaie, il sistema irriguo (rogge, canali, cavi...) e i manufatti murari per lo smistamento delle acque, i filari e le alberature lungo i cavi, i pioppeti. Il paesaggio rileva caratteri mutevoli con il trascorrere delle stagioni: dall'immenso specchio d'acqua della primavera al tappeto verde erboso dell'estate, al biondo del riso maturo in autunno e al triste grigiore dell'inverno.

Il P.T.C.P. della Provincia di Pavia conferma le indicazioni del P.T.P.R. e individua il territorio del comune di Rosasco nell'ambito delle "Valli dei principali corsi d'acqua Po e Sesia" come "Area di consolidamento dei caratteri naturalistici".

Il P.T.C.P. effettua un'analisi più approfondita del territorio Provinciale determinandone i caratteri connotativi e gli indirizzi di salvaguardia, tutela dei caratteri morfologici e in generale del sistema fluviale storico, limitazione dello sviluppo insediativo lungo le fasce fluviali con ricognizione identificazione e tutela dei manufatti che caratterizzano il sistema fluviale e conseguente valorizzazione del contesto mediante l'organizzazione di percorsi escursionistici.

Nella parte sud est del territorio comunale si individua un'area protetta esistente di importanza comunitaria (SIC) all'interno di riserva e monumenti naturali, inoltre il territorio del comune di Rosasco è incluso nella parte sud nella zona di protezione speciale (ZPS) "Risaie della Lomellina", area costituita da una vasta zona agricola ad ovest della provincia di Pavia in gran parte coltivata a riso che comprende tutte le Garzaie della Lomellina.



PRIMI CONTATTI IN CASO DI NECESSITA'

RESPONSABILI:

Sindaco:



@.....

Segretario Comunale:



@.....

Referente Comunale:



@.....

Tecnico Comunale Incaricato:



@.....

Referente Inc., della Croce Rossa Italiana:



@.....

Telefono Municipio:



0384-673.833



0384-673.672



335-66.87.513



comune.rosasco @lomellina.tv



comune.rosasco@pec.regione.lombardia.it

Ditte appaltatrici del servizio di sgombero neve.



@.....



@.....



• tipo: **Viabilità principale**

Nome strada: **S.P. 21 Candia - Langosco - Rosasco - Robbio**

Larghezza min.: m. 4,00

Pendenza max %: 0,80

Manufatti presenti: Ponti su le seguenti rogge: Roggione di Sartirana – Roggia Roggiola – Roggia Gamarra – Cavo Oca – Cavo Scotti

Nome strada: **S.P. 56 Confienza –Palestro – Rosasco – Castelnovetto**

Larghezza min.: m. 4,00

Pendenza max %: 0,80

Manufatti presenti: Ponti su le seguenti rogge: Roggione di Sartirana – Roggia Roggiola – Roggia Gamarra – Cavo Oca – Cavo Scotti – Cavo Busca

Nome strada: **S.P. 103 Cozzo – Celpenchio – Rosasco**

Larghezza min.: m. 4,00

Pendenza max %: 0,80

Manufatti presenti: Ponti su le seguenti rogge: Cavo Scotti

Nome strada: **STRADA INTERCOMUNALE Rivoltella - Robbio**

Larghezza min.: m. 3,40

Pendenza max %: 0,80

Manufatti presenti: Ponti su diversi colatori

Il Comune non è attraversato dalla rete ferroviaria; la stazione più vicina e quella sita nel comune di Robbio a 8 km, di secondaria importanza.

La rete di trasporti pubblici è esclusivamente su gomma. Linea – Novara – Mortara – Novara da parte della S.T.N. con 10 corse durante il periodo scolastico

La stazione ferroviaria che consente un miglior collegamento con il territorio e quella di Mortara, sulla linea Milano-Mortara, La stazione ferroviaria più vicina è quella sita nel Comune di Robbio distanza Km. 6 da Rosasco.

STRADE COMUNALI

Tratte interne di: **S.P. 56 Confienza –Palestro – Rosasco – Castelnovetto**

Via Palestro – Via dei Mulini – Via Candia – Via per Castelnovetto – Via Santa Maria

Tratte interne di: **S.P. 21 Candia - Langosco – Rosasco – Robbio**

Via Candia – Via dei Mulini - Via Robbio

Strade Comunali: Via Agostino Chiesa – Via Angelo Beia - Via Castello – Via e Piazza XXVI Aprile – Via Marconi – Via Matteotti, Via del Forno – Via Fornino – Via Roma.

STRADE con laterali comunali:

Via Candia 1[^] e 2[^] laterale destra – 1[^] Laterale sinistra

Via Robbio 1[^] Laterale sinistra (Case Nuove)

Via Montelegna 1[^] lat. Sinistra

Via Matteotti 1[^] lat. Sinistra

Elenco personale dipendente del Comune

-

Nominativo Settore tel.

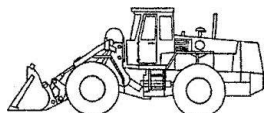
◆ 1 – Maria Angela Mirabello	anagrafe e S.C.	TEL.
◆ 2 – Maria Rita Corisio	Ragioneria	TEL.
◆ 3 – Valter Pallanza –	Polizia Locale e tecnico	TEL.
◆ 4 – Claudio Sturaro	Servizio Mortuario e strade in appalto	TEL.
◆ 5 – Dott.Alessandro Pistoja	Responsabile della struttura R.S.A. centro aperto	TEL.

Sala operativa allestita presso la sede municipale di Via Marconi n.18 1° Piano
Componenti

Il Sindaco o suo delegato

- *Il Referente Comunale di Protezione Civile*
- *Il Tecnico Comunale Incaricato*
- *Il Segretario Comunale*
- *Il Responsabile del Servizio Acquedotto¹**
- *Il Responsabile della Polizia Municipale **
- *L'Assessore delegato all'Ambiente e Territorio **
- *Il Responsabile del Servizio di distribuzione del gas metano**
- *• *Ufficiale Sanitario locale **
- *Veterinario locale **
- *Responsabili di associazioni di volontariato **
- *Tecnici della Commissione Edilizia Comunale **

n.b.: Le figure contrassegnate con * saranno convocate direttamente dal Sindaco esclusivamente in caso di necessità.



Elenco ditte con risorse disponibili nel territorio comunale,

1.Ditta: Le cave della Lomellina s.r.l.

Indirizzo: Via San Rocco 3 10040 Lombardore. Ufficio e responsabile della Località Fallosa Dott. urbani cell. 336-20.26.87

Risorse: Macchine per la movimentazione della terra.

2.Ditta: Azienda Agricola il Rotto

Indirizzo: C.na Rotto

Risorse: Trattori – rimorchi – veicoli per movimentazione terra - veicoli per il trasporto di merci.

Responsabile: Costanzo Agostino

Tel.338-14.09737

3.Ditta: Bar Ristorante il Bersagliere

Indirizzo: Piazza XXVI Aprile, 39

Risorse: Cucina e sala da pranzo

Responsabile: Camola Simona

Tel. 0384-679.222

4.Ditta: Dott. Domenico Barone

Indirizzo: Via Fornino 69

Risorse: Medico di base.

Responsabile: stesso

Tel.0384-673795

5.Ditta: Azienda Agricola Bermano Gian Piero

Indirizzo: Via Robbio, 25

Risorse: Trattori – rimorchi – veicoli per il trasporto di merci.

Responsabile: stesso

Tel.0384-673.713

6.Ditta: Azienda Agricola F.Ili Berzero

Indirizzo: Via Robbio 24

Risorse: Trattori – rimorchi - veicoli per il trasporto di merci.

Responsabile: Berzero Gabriele

Tel.0384-673.747

7.Ditta: Azienda Agricola Maffei Maria Angela

Indirizzo: Via Mattetotti, 27

Risorse: Trattori – rimorchi - veicoli per il trasporto di merci.

Responsabile: Berzero Marco

Tel.0384-673.743

8.Ditta: Alimentari Bossi

Indirizzo: Piazza XXVI Aprile 24

Risorse: Alimentari – frigo per alimentari

Responsabile: Teggi Andrea Tel.0384-673.704

9.Ditta: Azienda funebre Coppi

Indirizzo: Via Beia, 11 24

Risorse: Bare

Responsabile: stesso

Tel.0384-673.719

10.Ditta: Delloca Giovanni

Indirizzo: Via Robbio 30

Risorse: capannone riscaldato - carrello elevatore .

Responsabile: Garzia Gian Carlo

Tel.0384-673.974

11.Ditta: Azienda f.Ili Dellorbo

Indirizzo: Via Candia 20

Risorse: Manufatti per pompe funebri – capannone e garages

Responsabile: Bonino Carlandrea
Tel.0384-673.882

12.Ditta: Falegnameria Bogliani

Indirizzo: Via Santa Maria 14
Risorse: Falegnameria - veicoli per il trasporto di merci.
Responsabile: Bogliani Carlo
Tel.0384-673.891

13.Ditta: Farmacia Marinone

Indirizzo: Via Marconi, 18/h
Risorse: Medicinali per il primo soccorso
Responsabile: Marinone Patrizia
Tel.0384-673.650

14.Ditta: Azienda Agricola Franchino Domenico

Indirizzo: Via del Forno 15 24
Risorse: Trattori – rimorchi - veicoli per il trasporto di merci.
Responsabile: stesso
Tel.0384-673.728

15.Ditta: G.B.C.. costruzioni meccaniche

Indirizzo: Via Robbio 304
Risorse: veicoli per il trasporto di merci capannone riscaldato
Responsabile: Berzero Gabriele
Tel.0384-673.121

16.Ditta: Azienda Geminiani s.r.l.

Indirizzo: Via Roma 9
Risorse: veicoli per il trasporto di merci – carrello elevatore – capannoni
Responsabile: Geminiani Laura
Tel.0384-673.684

17.Ditta: Azienda G.S.C. s.r.l. sistemi complessi

Indirizzo: Via Marconi 48
Risorse: veicoli per il trasporto di merci – carrello elevatore – capannoni
Responsabile:
Tel.0384-673.885

18.Ditta: Azienda Agricola Invernizzi Antonina

Indirizzo: Fr. Rivoltella, 90
Risorse: Trattori – rimorchi - veicoli per il trasporto di merci
Responsabile: stessa
Tel.0384-673.714

19.Ditta: La Bottega s.n.c.

Indirizzo: VIA Roma 3
Risorse: Alimentari – frigo per alimenti
Responsabile: Vanda Melani
Tel.0384-673.777

20.Ditta: Azienda Agricola f.lli Maestrone

Indirizzo: Fr. Rivoltella, 120
Risorse: Trattori – rimorchi - veicoli per il trasporto di merci – carrello elevatore
Responsabile: Maestrone Cesare
Tel.0384-673.674

21.Ditta: Azienda Agricola Merlo Francesco

Indirizzo: Va Palestro, 12
Risorse: Trattori – rimorchi -
Responsabile: stesso
Tel.0384-673.709

22.Ditta: Azienda Agricola Natale Antonio

Indirizzo: Via Palestro, 2
Risorse: Trattori – rimorchi - veicoli per il trasporto di merci
Responsabile: stesso
Tel.0384-673.708

23.Ditta: Azienda Piscina Fallosa s.n.c.

Indirizzo: Località Fallosa
Risorse: Ristorante aree per ricovero riscaldate cucina
Responsabile: Sguazzotti Luciano
Tel.0384-673.695

24.Ditta: Pittaluga Mario

Indirizzo: Via Fornino 22
Risorse: Capannone riscaldato – macchine utensili di falegnameria
Responsabile: stessa
Tel.0384-673.908

25.Ditta: Azienda Agricola Quaglia Francesca

Indirizzo: Fr. Rivoltella, 50
Risorse: Trattori – rimorchi - veicoli per il trasporto di merci – elevatore
Responsabile: stessa
Tel.0384-673.678

26.Ditta: Azienda S.M.C. s.r.l.

Indirizzo: Via Castelnovetto
Risorse: Capannoni – elevatore – Capannoni riscaldati
Responsabile:
Tel.0384-670.948 – 0384-682.322

27.Ditta: Azienda Vergnaghi Leonardo

Indirizzo: Via Montelegna, 20
Risorse: Capannone riscaldato – macchine utensili di falegnameria
Responsabile: stesso
Tel.0384-673.689

28. Ditta: Ristorante bar La locanda di Migliorati Osvaldo

Indirizzo: Via Roma, 10
Risorse: Forno – Cucina per ristorazione
Responsabile: stesso
Tel.0384-679.333

29. Ditta: Azienda Agricola F.Ili Costanzo

Indirizzo: Fraz.. Rivoltella, 2
Risorse: Trattori – rimorchi - veicoli per il trasporto di merci – elevatore
Responsabile: Costanzo Camillo
Tel. 0384-673.797

30. Ditta: Azienda Agricola Garzia

Indirizzo: Via Palestro, 26
Risorse: Trattori – rimorchi - veicoli per il trasporto di merci – elevatore
Responsabile: Garzia Ernesto
Tel. 0384-673.8397

31. Ditta: Azienda Agricola Greppi

Indirizzo: Via S.Maria, 2
Risorse: Trattori – rimorchi - veicoli per il trasporto di merci – elevatore
Responsabile: Greppi Stefano
Tel. 0384-673.899

32. Ditta: Azienda Agricola Guizza

Indirizzo: Cascina Guizza, 2
Risorse: Trattori – rimorchi - veicoli per il trasporto di merci – elevatore
Responsabile: Franchino Luca
Tel. 0384-673.683

Il Piano Neve Comunale è attivo dal 01 novembre al 31 marzo.

In questo periodo, l'Ufficio Tecnico Comunale e il Gruppo Comunale Protezione Civile, garantiscono il tempestivo intervento in caso di precipitazioni nevose e della conseguente formazione di ghiaccio, secondo lo schema riassuntivo: PIANO NEVE COMUNALE –

COMPORAMENTO DEI CITTADINI

Nel caso di nevicata di entità superiore ai 6 cm, i cittadini devono rispettare le seguenti norme:

- rimuovere le autovetture parcheggiate a filo del marciapiede e sistemarle in parcheggi, garage, box ed anche nei cortili delle case e negli androni – in deroga ad eventuali regolamenti condominiali – fino a quando non siano state liberate le carreggiate. Qualora non si è possibile trovare una sistemazione temporanea per le automobili fuori dalla carreggiata, i conduttori devono, quanto meno, rimuoverle o lasciare le chiavi a chi possa rimuoverle al momento dell'intervento di carico e di asporto dei cumuli di neve mediante i mezzi meccanici addetti al servizio di sgombero.

- i proprietari di fabbricati, cortili o spazi verdi che confinano con le strade pubbliche, devono provvedere a spazzare la neve da queste ultime lungo tutto il fronte della loro proprietà per una fascia di larghezza di almeno un metro. Qualora si utilizzino autoveicoli durante una nevicata o se c'è neve sulle strade, assicurarsi di avere le catene a bordo. Bisogna lasciare le auto in sosta lungo le strade, in particolare in quelle più strette, ma all'interno dei garage, nei cortili delle abitazioni o comunque al di fuori delle carreggiate stradali. Non sostare né parcheggiare le auto sotto gli alberi.

- Inoltre si fa obbligo ai proprietari di alberi e/o arbusti le cui fronde fuoriuscendo invadano gli spazi pubblici ed ostruiscano il passaggio dei mezzi spalaneve, di provvedere tempestivamente alla rimozione degli stessi, pena la mancata pulizia della strada.

Chi avesse effettiva necessità o bisogno di informazioni, oppure volesse segnalare situazioni di emergenza, può contattare il numero **0384-673.833 int. 3** in orari d'ufficio oppure il numero **335-66.87.513** extra orari d'ufficio.

Per l'inosservanza delle norme di cui sopra, fatte salve le sanzioni amministrative e penali previste dalle disposizioni legislative vigenti in materia, il Comune applicherà una sanzione amministrativa pecuniaria che va da un minimo di 25 € a un massimo di 500 €, (art. 7-bis. D.L.vo 18/08/2000 n°267).

FASI D'INTERVENTO – MISURE PREVENTIVE

Al fine di consentire una tempestiva organizzazione delle strutture operative da attivare per gli interventi si individuano le seguenti fasi:

ATTENZIONE – La fase di attenzione ha inizio a seguito della previsione di precipitazioni nevose nella zona.

ADEMPIMENTI:

- Procedere ad una individuazione del personale effettivamente disponibile, compresa l'eventuale mano d'opera straordinaria da impiegare nel servizio sgombero neve, costituire le squadre,
- Verificare la dislocazione dei mezzi, la loro efficienza e la disponibilità di quanto necessario al loro tempestivo approntamento per l'impiego (lame, catene ecc.);
- Contattare le Ditte private preventivamente individuate per accertare la reale disponibilità di idonei mezzi sgombraneve da impiegare nel territorio;
- Attivare un costante flusso informativo con le altre strutture del Servizio di protezione Civile Comunale, Forze di Polizia Locale e Stazione Carabinieri, C.F.S., C.R.I., ENEL e TELECOM (VERIFICA IMMEDIATA DELL'EFFICIENZA DELLE RETI INTERESSANTEI LE AREE ABITATIVE D'EMERGENZA);
- Verificare le scorte di sale da disgelo e graniglia;
- Preparare i materiali da puntellamento;
- Dislocare la segnaletica stradale;
- INFORMARE (con telefonata e fax) L'UFFICIO TERRITORIALE DEL GOVERNO E L'AMMINISTRAZIONE PROVINCIALE DELL'INIZIO E DELLA CESSAZIONE DELLA FASE DI ATTENZIONE.

PREALLARME – La fase di preallarme inizia con l'invio da parte del dipartimento della Protezione Civile dell'Ufficio Territoriale del Governo del BOLLETTINO DI CONDIZIONI METEO AVVERSE CON LA PREVISIONE DI PRECIPITAZIONI NEVOSE oppure dopo la fase di attenzione, con l'inizio delle precipitazioni nevose.

ADEMPIMENTI:

- Attuare quanto previsto nella fase di "attenzione" (qualora il preallarme non sia stato preceduto da tale fase);
- Convocare nella sede comunale i responsabili delle strutture operative di protezione civile e delle squadre comunali d'intervento;
- Effettuare controllo continuo delle zone a rischio;
- Stabilire tramite la Polizia Locale, opportuni contatti con i Vigili del Fuoco, Polizia Stradale, Carabinieri, CFS, per la tempestiva chiusura di tratti stradali critici, soggetti a forte innevamento;
- INFORMARE FREQUANTEMENTE L'UFFICIO TERRITORIALE DEL GOVERNO E LA AMMINISTRAZIONE PROVINCIALE CIRCA L'EVOLUZIONE DELLA SITUAZIONE.

ALLARME – La fase di allarme inizia con il persistere della precipitazione nevosa (manto stradale coperto con conseguente difficoltà di circolazione) oppure con l'invio del messaggio di "allarme".

L'allarme dovrebbe essere preceduto dalla fase di "preallarme" e, quindi, tutto l'apparato della Protezione Civile dovrebbe essere già allertato.

Ma non sono da escludere casi in cui, o per la particolare tipologia del fenomeno meteorologico non sia possibile prevedere una fase che consenta, prima ancora di ufficializzare uno stato di allarme, di predisporre interventi adeguati.

LIMITAZIONI DELLA VIABILITA' – ITINERARI ALTERNATIVI

LIMITAZIONI DELLA VIABILITA'

A cura della Polizia Locale dovrà essere data attuazione all'ordinanza di chiusura al transito di tutti i veicoli nelle vie e strade comunali non percorribili a causa della presenza di neve.

La **zona vulnerabile** a causa delle precipitazioni nevose è quella del Capoluogo dove sono concentrati i servizi essenziali

PRIORITA' DEL PIANO NEVE

Il Piano Neve ha la funzione di stabilire le priorità al verificarsi dell'emergenza neve.

I suoi obiettivi sono in primo luogo di salvaguardare l'incolumità delle persone e rendere agibili le strade verso le strutture sanitarie, gli uffici pubblici, le scuole e così via. In caso di precipitazioni nevose che alterino le normali condizioni stradali, gli interventi sono determinati, in ordine di urgenza, secondo le seguenti priorità:

Siti che necessitano di priorità per l'esecuzione del servizio .

- **Centro aperto A. Chiesa Visconti,** **Via Agostino Chiesa 6**
- **Scuola Materna dell'Infanzia** **Via Agostino Chiesa 25**
- **Ambulatorio medico** **Via Marconi, 18.**
- **Farmacia Rurale** **Via Marconi, 18.**
- **Ufficio Poste Italiane** **Piazza XXVI Aprile, 1**
- **Banca** **Via Roma, 6**
- **Negozi alimentari** **Via Roma e Piazza xxvi aprile**
- **Frazione Rivoltella**

ITINERARI ALTERNATIVI

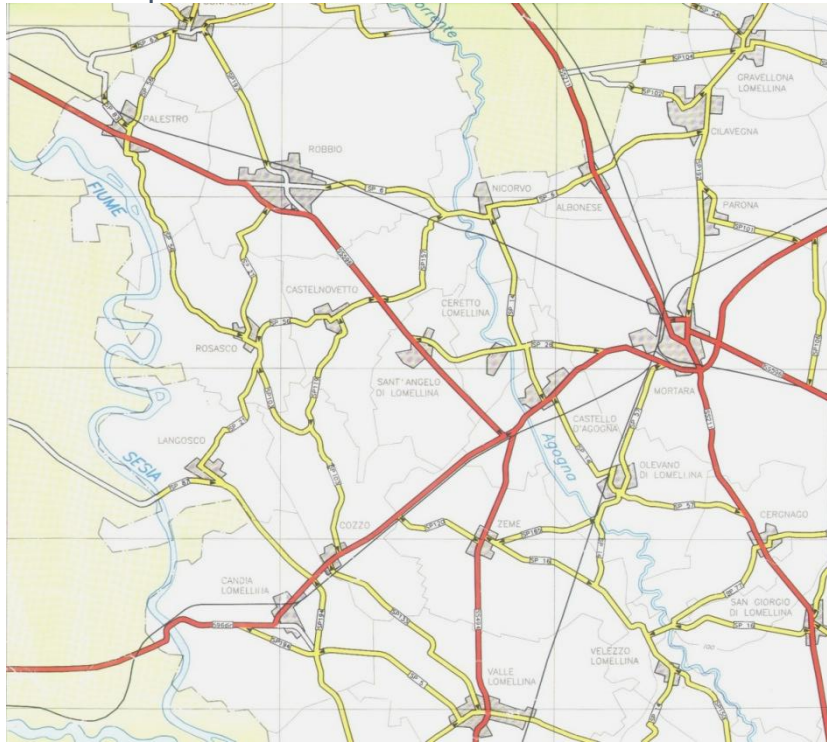
NON ESISTONO validi itinerari alternativi alle vie del capoluogo sopra elencate, ad esclusione della Via delle Crocette che permette di unire le due arterie principali (SP. N.21 e S.P. n.56 tratte interne centro abitato denominate Via Robbio e Via Castelnovetto oltrepassando quasi per intero il centro abitato nel caso queste dovessero essere chiuse al traffico,.

Pertanto saranno privilegiate la pulizia e messa in sicurezza delle Vie comunali del capoluogo sopra citate ed eventualmente in mancanza d'intervento da parte dell'Ente proprietario le **S.P. 56 in primis** (diretrici Mortara – Vigevano – Pavia), **e successivamente la S.P.21** (Diretrice per Robbio – Vercelli – Novara), al fine di poter far transitare i mezzi d'emergenza, (Es. ambulanze per Ospedali e Pronto soccorsi, Vigili del Fuoco forze di polizia ecc.).



Associazione Irrigua Est Sesia - Novara	0321-675211
Associazione Irrigua Est Sesia (fax)	0321-398458
Associazione Irrigua Est Sesia – Robbio	0384 -670022
Carabinieri Stazione di Candia Lom.	0384-74007
Carabinieri Stazione di Robbio	0384-670333
Carabinieri Vigevano Comando Compagnia	0381-22022
Croce Azzurra Robbiese - Robbio	0384-670208
Croce Rossa Italiana Mortara	0384-29.55.50
Croce Rossa Italiana Vercelli	0161-213000
Genio Civile Pavia	0382-5941
Municipio di Robbio	0384-67521
Municipio di Langosco	0384-78.021
Municipio di Castelnovetto	0384-673404
Municipio di Cozzo	0384-74102
Municipio di Palestro	0384-65041 .
Ospedale Maggiore Novara	0321-3731
Ospedale S. Ambrogio Mortara	0384-2041
Ospedale S. Andrea Vercelli	0161-5931
Polizia Stradale di Vigevano	0381-697080
Polizia Stradale di Vercelli	0161-225521
Prefettura di Pavia	0382-512413
Questura di Pavia	0382-5121
Provincia di Pavia	0382-5971
Sala Agenti e Riunioni Polizia Provinciale	0382/597712
Capo zona	335-77.05.941
VV.FF. Novara Comando Provinciale	0321-453301
VV.FF. Pavia Comando Provinciale	0382-463331
VV.FF. Robbio (cell.)	0338-6986029
VV.FF. Robbio (fax)	0384-670380
VV.FF. Robbio	0384-671971
VV.FF. Vercelli Comando Provinciale	0161-250025
VV.FF. Vigevano	0381-82222
VV.FF. Mortara	0384-91980
A.R.P.A. Pavia	0382-432619

6.STRADE PROVINCIALI S.P. 21 Candia – Langosco – Rosasco – Robbio; S.P.56 Confienza - Palestro – Rosasco – Castelnuovo; S.P. 103 Cozzo – Celpenchio- Rosasco



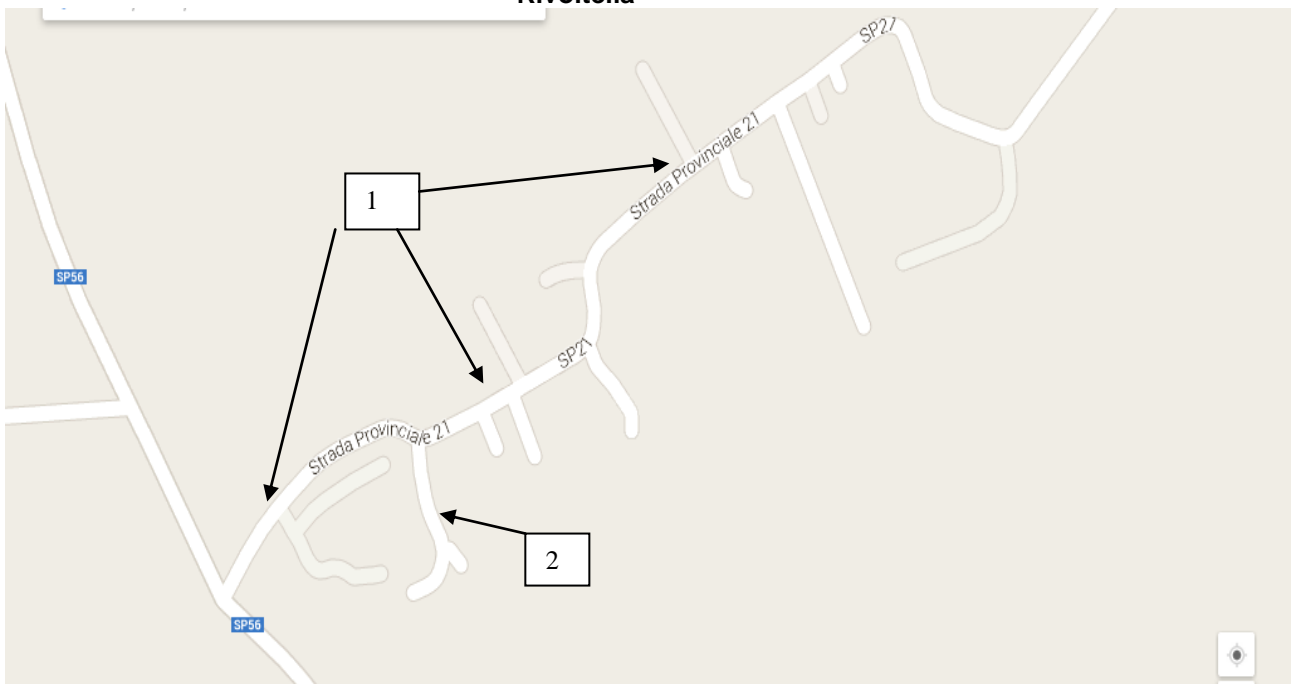
Cartina del Capoluogo

ROSASCO



- 1) Via Robbio (S.P.21)
- 2) Via dei Mulini (S.P.21)
- 3) Via Palestro (S.P.56)
- 4) Via S.Maria e Via. Castelnovetto (SP.56)
- 5) Via Montelegna
- 6) Via Matteotti
- 7) Via Marconi
- 8) Via delle Crocette
- 9) Via Castello e P.zza XXVI Aprile

Rivoltella



- 1) Frazione Rivoltella Strada Intercomunale Rivoltella – Robbio (Via Maestra)
- 2) Frazione Rivoltella Strada Intercomunale Rivoltella – Robbio (Via Lajetto)

ATTO DI APPROVAZIONE

Il Sindaco del Comune di Rosasco

*VISTA la legge 24 febbraio 1992, n. 225 relativa alla istituzione del Servizio nazionale della Protezione Civile;
VISTO l'art. 54 del D.lgs 18 Agosto 2000, n. 267, concernente le attribuzioni del Sindaco nei servizi di competenza statale;*

CONSIDERATA la necessità di dar corso ad una pianificazione di emergenza che consenta, in caso di condizioni meteorologiche avverse causate da precipitazioni nevose, di evitare gravi disagi alla popolazione e di garantire condizioni di maggiore sicurezza per la circolazione stradale;

VISTA sull'argomento la nota del Prefetto di Pavia n°38543 del 21 novembre 2013 e Protocollo 38200 Proc. 8766/2014 del 27 ottobre 2014;

A P P R O V A

L'unito "Piano Emergenza Neve".

Rosasco, li 10 novembre 2014

IL SINDACO

f.to Roberto Scheda

PARERI ART. 49 DEL D.LGS. N. 267 DEL 18/08/2000

Parere in ordine alla regolarità tecnica

FAVOREVOLE

Rosasco, li 08/11/2014

Il Segretario Comunale
F.to Maria Luisa Pizzocchero

Parere in ordine alla regolarità contabile

FAVOREVOLE

Rosasco, li 08/11/2014

Il responsabile del servizio finanziario
F.to Maria Rita Corisio

Letto, confermato e sottoscritto

IL PRESIDENTE
F.to Roberto SCHEDA

IL SEGRETARIO COMUNALE
F.to Maria Luisa Pizzocchero

RELAZIONE DI PUBBLICAZIONE

Il sottoscritto Segretario Comunale certifica che la presente deliberazione viene affissa all'Albo Pretorio in data odierna per rimanervi in pubblicazione per 15 giorni consecutivi dal 10/11/2014

Rosasco, li 10/11/2014

IL SEGRETARIO COMUNALE
F.to Maria Luisa Pizzocchero

ESECUTIVITA'

Divenuta immediatamente esecutiva il 10/11/2014

Rosasco, li 10/11/2014

IL SEGRETARIO COMUNALE
F.to Maria Luisa Pizzocchero

Copia conforme all'originale, per uso amministrativo
Rosasco Addi', 10/11/2014

IL SEGRETARIO COMUNALE
DOTT.SSA MARIA LUISA PIZZOCCHERO